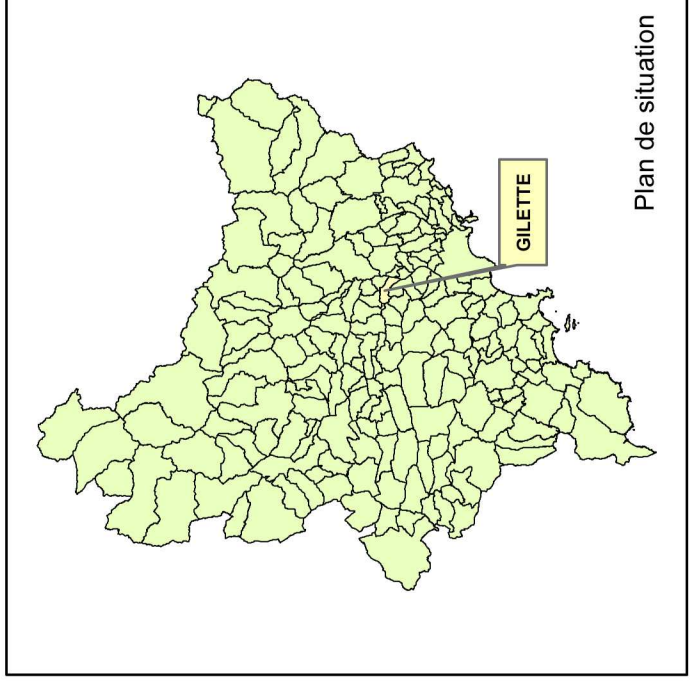


Commune de Gilette

PLAN de PREVENTION des RISQUES NATURELS
PREVISIBLES d'INCENDIE de FORETS

Carte des points d'eau incendie



1:10 000

Plan de situation

Pour le préfet,
Le Secrétaire Général
SDIS 0622

Philippe LOOS
Avril 2023

PRESCRIPTION du PPRIF : 16 juin 2021

DELIBERATION du CONSEIL MUNICIPAL : 5 AOUT 2022

ENQUETE PUBLIQUE : du 30 JANVIER 2023 au 3 MARS 2023

APPROBATION du PPRIF : 02 MAI 2023


DIRECTION DEPARTEMENTALE DES TERRITOIRES ET DE LA MER
ALPES-MARTIMES
SERVICE DEPLACEMENTS-RISQUES-SECURITE



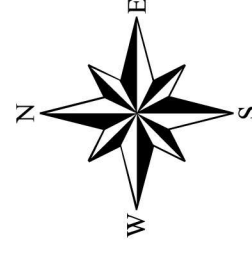
Points d'eau incendie :

● Points d'eau incendie existants

Limite de commune de Gilette



0 250 500 750 1 000 Mètres



Source :
- Fond cartographique Scan25 © IGN 2021
- Points d'eau incendie SDIS 2022
- Limite communale BDtopo © IGN 2021

